

## METSAINVENTEERIMISE ANDMED

Maakond: Rapla  
Vald: Rapla  
Küla: Mõisaaseme  
ID(d): 1301

Maaüksus: **Reinumetsa**  
Kinnistu number: 3472137  
Katastritunnus: 66904:001:0315  
Üldpindala: 4,04 ha

**Metsamaa pindala:** **4,02 ha, sellest:**  
lagedad alad  
selguseta alad  
puistud

4,02 ha, sellest:  
kaasikud 1,43 ha 359 tm  
kuusikud 1,30 ha 318 tm  
hall-lepikud 1,29 ha 226 tm

Kasvava metsa tagavara: 903 tm 225 tm/ha  
Tagavara juurdekasv: 22 tm aastas

Välitööd tegi: Ülo Viilup, 24.03.2023  
Kava on koostatud: 1.04.2023 (ID: 17075-17397)

Metsabüroo OÜ (reg. kood 10908249), Järvevana tee 9, Tallinn  
e-post: info@mitsabyroo.ee, telefon 61 090 61



Co-financed by the Connecting Europe  
Facility of the European Union

KITSENDUSTE PLAAN  
Rapla maakond  
Rapla vald  
Reinumetsa kinnistu

0 100 200 300 400 500m

Mõõt 1:10 000

Kitsendused ja looduskaitseobjektid

	kalda pv.		kalda pv.
	kaitseala skv.		püsielupaiga skv.
	kaitseala pv.		püsielupaiga pv.
	hoiuala		ranna pv.
	üksikobjekt		muud kitsendused
	kaitseala välispiir		hoiuala
	reservaat		projekteeritav kaitseala
	looduslik skv.		vääriselupaik
	hooldatav skv.		üksikobjekt
	piiranguvöönd		loomad I kategooria
	püsielupaik		loomad II kategooria
	püsielupaiga skv.		taimed I kategooria
	püsielupaiga pv.		taimed II kategooria
	kultuurimälestis		pärandkultuuri objekt

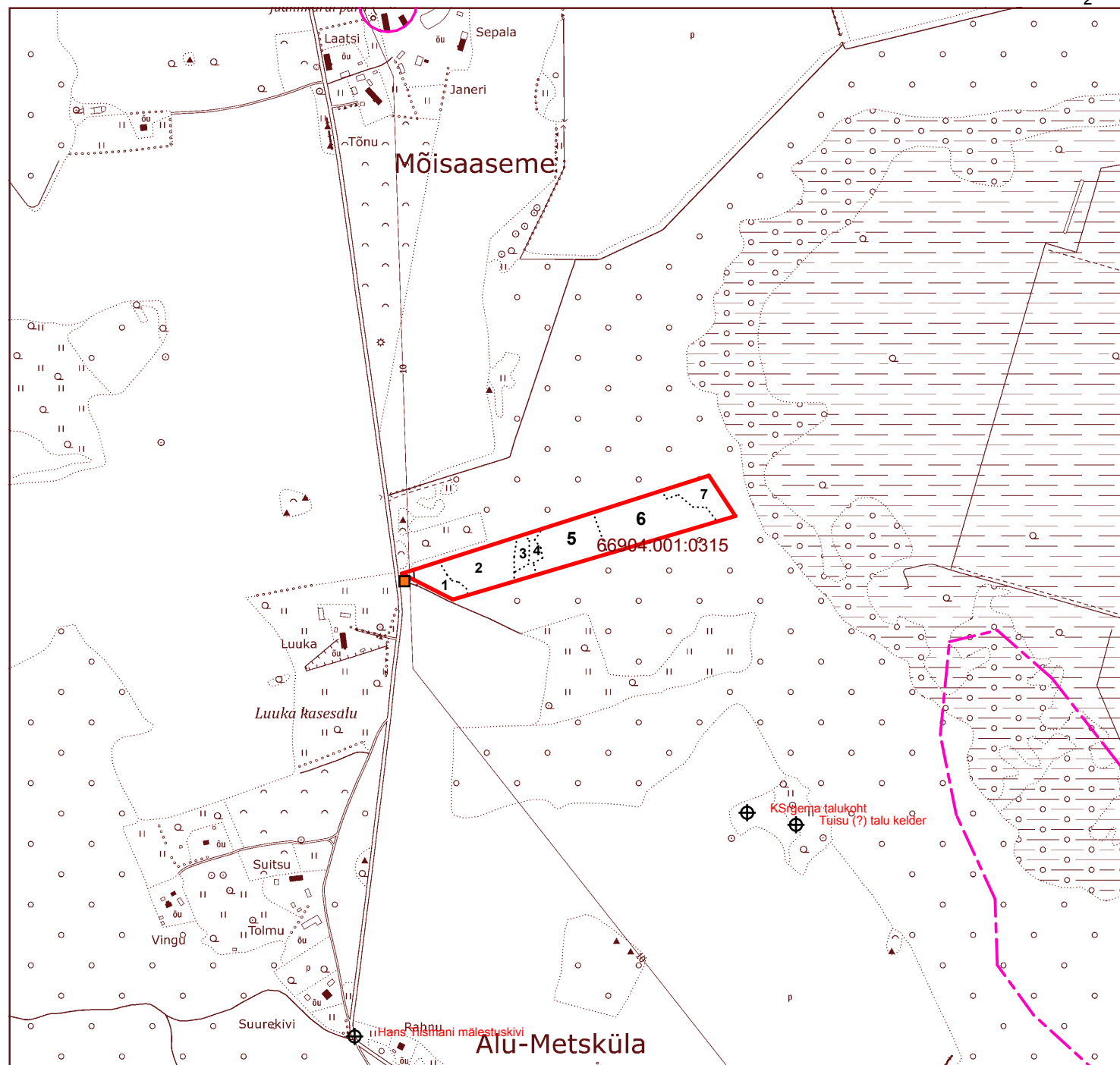
Leppemärgid

	maakonna piir		visiir, jalgrada
	valla piir		kõlviku piir
	katastriüksuse piir		eraldise piir
	kruusatee		elektriliin
	metsatee		eraldist läbiv joon
	pinnaste		eraldist katkestus
	trass, siht		tiik
	vana kraav		truup
	kraav, oja, kaldajoon		märkimisväärne puu
	kraav, jõgi 6...10m		katastritunnus
	kraav trassiga		eralduse nmb
	söödaplats		jahikantsel
	soolak		kopratamm

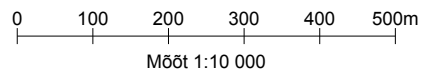
Aluskaart: Riigi Maa-amet

Looduskaitse info: EELIS, jaanuar 2023

Metsabüroo OÜ



PUISTUPLAAN  
Rapla maakond  
Rapla vald  
Reinumetsa kinnistu



Puistuplaani leppemärgid

Puuliik	Lagedad alad	Seiguseta alad	Nooredikud	Latimetsad	Keskealised metsad	Valmivad ja küpsed
Mänd						
Kuusk						
Kask						
Haab						
Sanglepp						
Hall lepp						
Tamm						
Saar						
Teised						

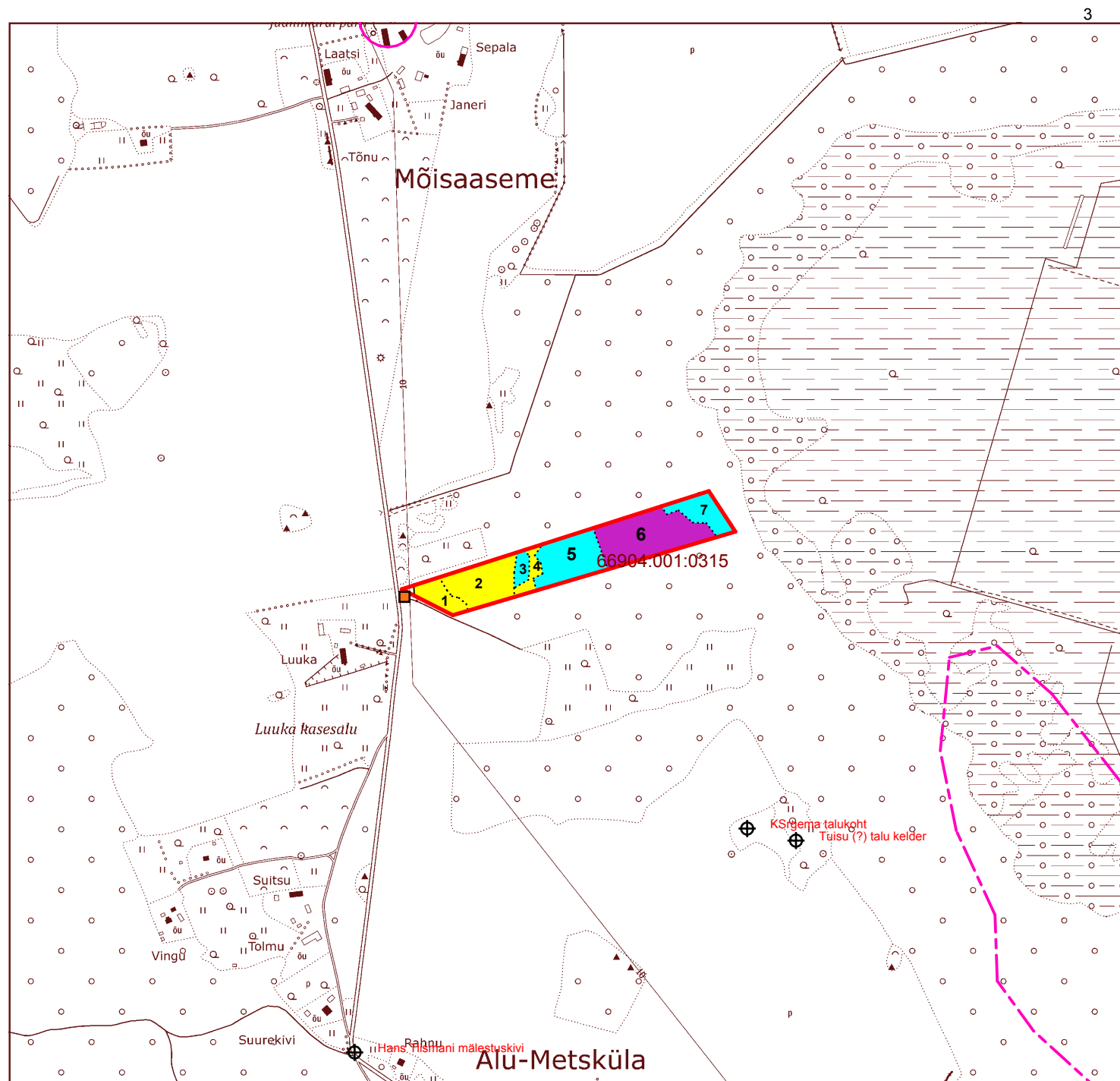
Leppemärgid

maakonna piir	visiir, jalgrada
valla piir	kõlviku piir
katastriüksuse piir	eraldise piir
kruusatee	elektriliin
metsatee	eraldist läbiv joon
pinnaste	eraldist katkestus
trass, siht	tiik
vana kraav	truup
kraav, oja, kaldajoon	märkimisväärne puu
kraav, jõgi 6...10m	52001:001:0021 katastritunnus
kraav trassiga	20 eralduse nmb
söödaplats	jahikantsel
soolak	kopratamm

Aluskaart: Riigi Maa-amet

Looduskaitse info: EELIS, jaanuar 2023

Metsabüroo OÜ



## TAKSEERKIRJELDUS

Rapla vald, Reinumetsa maaüksus, 66904:001:0315

Er. nr.	Pind-ala ha	Rin-ne	Kooseisu						Bo-ni-teet	Kasvu-koha-tüüp	H100 m	Täius %	G m²	Puude arv tk/ha	Tagavara		Juurdekasv		Raie %	Likv. puit tm	Tarbe puidu %	Kavandatud metsamajanduslikud tööd Takseeritud
			%	Puu-liik	Pärit-olu	Vanus a	H m	D cm							tm/ha	tm/er	tm/ha/a	tm/er/a				
1	0,31	Küps mets						2	Sl	27					149	46	5,7	1,8		43	23	24.03.2023
		Kaalutud I rinde vanus 40 aastat, raievanus 40 aastat																				
	1	55	Lv	s	35	16	14				66	18				25						
		20	Sa	s	70	22	28									9						
		10	Va	s	60	20	26									5						
		10	Re	s	35	16	18									5						
		5	Ku	s	70	22	30									2						
		Põõsarinne: toomingas, sarapuu, liitus tugev, kõrgus 2 - 4 m																				
		Lamapuit												10	3							
		Kõdupuit												10	3							
		Kahjustus: tüvemädanik, aste keskmine, 20% I rinde 35 a. Lv																				
		Kooseis ebaühtlane, vanus ebaühtlane, täius või liitus ebaühtlane																				
2	0,80	Valmiv mets						1	Nd	30					180	144	11,0	8,8		129	5	24.03.2023
		Kaalutud I rinde vanus 25 aastat, raievanus 30 aastat																				
	1	97	Lv	v	25	15	12				97	24				133						
		2	Re	v	25	13	14									3						
		1	Sa	s	25	14	14									1						
	Y	68	Ks	s	75	26	32						8			5						
		32	Ku	s	80	26	48									2						
		Põõsarinne: toomingas, sarapuu, liitus väga tugev, kõrgus 2 - 3 m																				
3	0,14	Valmiv mets						1	Sl	29					221	31	6,8	0,9		26	82	24.03.2023
		Kaalutud I rinde vanus 50 aastat, raievanus 59 aastat																				
	1	80	Ks	s	50	23	22				78	22				25						
		15	Lv	s	40	17	16									5						
		5	Ku	s	50	17	20									2						
		Põõsarinne: toomingas, sarapuu, liitus keskmine, kõrgus 2 - 4 m																				
		Kõdupuit												5	1							
		Kahjustus: tüvemädanik, aste keskmine, 30% I rinde 40 a. Lv																				
		Vanus ebaühtlane, täius või liitus ebaühtlane																				

Eraldisel esimesena märgitud puuliik on peapuuliik

## Rapla vald, Reinumetsa maaüksus, 66904:001:0315

Er. nr.	Pind-ala ha	Rin-ne	Kooseisu						Bo-ni-teet	Kasvu-koha-tüüp	H100 m	Täius %	G m²	Puude arv tk/ha	Tagavara		Juurdekasv		Raie %	Likv. puit tm	Tarbe puidu %	Kavandatud metsamajanduslikud tööd Takseeritud
			%	Puu-liik	Pärit-olu	Vanus a	H m	D cm							tm/ha	tm/er	tm/ha/a	tm/er/a				
4	0,18	Küps mets						2	SI	27					198	36	6,1	1,1		32	19	24.03.2023
		Kaalutud I rinde vanus 40 aastat, raievanus 31 aastat																				
	1	85	Lv	s	40	18	16				81	23				30						
		10	Ks	s	50	23	22									4						
		5	Ku	s	50	18	22									2						
	Põõsarinne: toomingas, sarapuu, liitus tugev, kõrgus 2 - 4 m																					
	Kahjustus: tüvemädanik, aste keskmine, 25% I rinde 40 a. Lv																					
	Kooseis ebaühtlane																					
5	0,85	Küps mets						1	SI	30					330	281	4,7	4,0		241	87	24.03.2023
		Kaalutud I rinde vanus 75 aastat, raievanus 62 aastat																				
	1	62	Ks	s	75	28	28				64	22				144						
		35	Ku	s	75	26	26									81						
		3	Lv	s	50	20	18									7						
	2	100	Ku	s	55	15	16				25	7				48						
	Põõsarinne: toomingas, sarapuu, liitus nõrk, kõrgus 3 - 4 m																					
	Surnud puud														5	4						
	Kõdupuit														10	9						
	Kahjustus: põder, aste keskmine, 30% I rinde 75 a. Ku; põder, aste tugev, 50% II rinde 55 a. Ku																					
	Kooseis ebaühtlane, vanus ebaühtlane, täius või liitus ebaühtlane																					
6	1,30	Küps mets						1	SI	29					244	318	3,4	4,4		334	48	24.03.2023
		Kaalutud I rinde vanus 89 aastat, raievanus 68 aastat																				
	1	70	Ku	s	90	28	34				43	17				202						
		20	Hb	s	80	30	44									58						
		10	Ks	s	80	27	28									29						
	2	90	Ku	s	60	13	14				12	3				26						
		10	Lv	s	35	16	14									3						
	Põõsarinne: toomingas, sarapuu, liitus tugev, kõrgus 3 - 5 m																					
	Surnud puud														50	65						
	Lamapuit														15	20						
	Kõdupuit														25	33						
	Kahjustus: juurepess, aste keskmine, 30% I rinde 90 a. Ku; haavataelik, aste tugev, 80% I rinde 80 a. Hb; põder, aste tugev, 60% II rinde 60 a. Ku; kooreüraskid surnud puude																					
	Kooseis ebaühtlane, vanus ebaühtlane, täius või liitus ebaühtlane																					
	Lagunev puistu, palju surnud ja kõdupuitu.																					

Eraldisel esimesena märgitud puuliik on peapuuliik

Rapla vald, Reinumetsa maaüksus, 66904:001:0315

Er. nr.	Pindala ha	Rinne	Koosseisu						Boni-teet	Kasvu-koha-tüüp	H100 m	Täius %	G m <sup>2</sup>	Puude arv tk/ha	Tagavara		Juurdekasv		Raie %	Likv. puit tm	Tarbe puidu %	Kavandatud metsamajanduslikud tööd Takseeritud
			%	Puu-liik	Pärit-olu	Vanus a	H m	D cm							tm/ha	tm/er	tm/ha/a	tm/er/a				
7	0,44	Valmiv mets							4	Md	19				109	48	3,1	1,4		40	95	24.03.2023
		Kaalutud I rinde vanus 66 aastat, raievanus 74 aastat																				
	1	65	Ks	s	65	15	15					60	14			31						
		20	Ku	s	75	17	18									10						
		15	Ma	s	75	18	22									7						
		Põõsarinne: paakspuu, liitus keskmine, kõrgus 2 m																				
		Kahjustus: tüvekõverus, aste nõrk, 80% I rinde 65 a. Ks																				
		Koosseis ebaühtlane, vanus ebaühtlane, täius või liitus ebaühtlane																				

Eraldisel esimesena märgitud puuliik on peapuuliik